AIR TAHITI VIRTUAL

Les tours

- Les étapes doivent être effectuées dans l'ordre en appliquant la règle des 3 minutes ;
- Vitesse de simulation x1, météo réelle fournie par IVAP, MSFS, Active Sky ou équivalent ;
- 250 KIAS max sous le FL100, sauf autorisation ATC (signalez-la dans le PIREP) ;
- N'hésitez pas à signaler dans votre PIREP toutes les informations que vous jugerez utiles pour le validateur ;
- Appliquez les règles spécifiques à chaque tour ;
- Les distances données sont les directes et peuvent donc varier sensiblement en fonction des routes que vous choisirez ;
- Beaucoup d'aéroports de Polynésie ne sont pas disponibles dans MSFS, trouvez les scènes avant de commencer !
- Certaines étapes des tours VFR sont facultatives, deux solutions :
    - Vous faites l'étape normalement en IFR et envoyez un PIREP standard avec le code du tour
    - Vous ne volez pas et envoyez un PIREP avec les bons AD départ/arrivée, le bon code tour, ZZZZ dans le champ avion, la valeur « 1 » dans les champs distance / PAX et les heures à 0.

AIR TAHITI VIRTUAL

Sommaire

PARIS 2024 2
TOP 10 DOMESTIC ROUTES 4
NIGHT FLIGHT TOUR 5
AEROPOSTALE 6
CONVOYAGES 8
TOUR DU MONDE ATR 9
AIR ARCHIPELS 11
HISTORIQUE 12
AFRIQUE 13
TOUR DU MONDE 14
100 000 MILLES 15
LONG HAUL 16
DANGEROUS 17
VFR OUTRE-MER 19
VFR EUROPE 20
VFR OCEANIE 21
TOUR PF HELICO 22

PARIS 2024

Bienvenue sur le tour "**PARIS 2024**". Faisons honneur à l'évènement de l'année 2024 en France.
Ce tour vous emmènera sur le parcours de la flamme Olympique.
Réalisez les liaisons entre les villes étapes de ce parcours en France métropolitaine.

Avion : **Light monomoteur à piston**.
Régime de vol : Au choix VFR ou IFR
Caractéristiques : 50 étapes - 3970 NM environ.

* Quelques AD sont par défaut absents de certains simulateurs. Un AD de remplacement vous est alors proposé dans la partie "observations"

ETAPE	DEPART	ARRIVEE	DISTANCE (NM)	OBSERVATIONS
1	MARSEILLE PROVENCE **LFML**	HYERES-TOULON **LFTH**	46	
2	HYERES-TOULON **LFTH**	VINON SUR VERDON **LFNF**	42	
3	VINON SUR VERDON **LFNF**	NIMES GARONS **LFTW**	59	
4	NIMES GARONS **LFTW**	MONTPELLIER MEDITERANNEE **LFMT**	22	
5	MONTPELLIER MEDITERANNEE **LFMT**	BASTIA PORETTA **LFKB**	250	
6	BASTIA PORETTA **LFKB**	PERPIGNAN-RIVESALTES **LFMP**	292	
7	PERPIGNAN-RIVESALTES **LFMP**	CARCASSONNE-SALVAZA **LFMK**	38	
8	CARCASSONNE-SALVAZA **LFMK**	TOULOUSE-BLAGNAC **LFBO**	48	
9	TOULOUSE-BLAGNAC **LFBO**	AUCH-LAMOTHE **LFDH**	33	
10	AUCH-LAMOTHE **LFDH**	LOURDES-PYRENEES **LFBT**	40	
11	LOURDES-PYRENEES **LFBT**	PAU-PYRENEES **LFBP**	22	
12	PAU-PYRENEES **LFBP**	PERIGUEUX-BASSILLAC **LFBX**	121	
13	PERIGUEUX-BASSILLAC **LFBX**	BORDEAUX-MERIGNAC **LFBD**	69	
14	BORDEAUX-MERIGNAC **LFBD**	ANGOULEME-COGNAC **LFBU**	67	
15	ANGOULEME-COGNAC **LFBU**	POITIERS-BIARD **LFBI**	52	
16	POITIERS-BIARD **LFBI**	CHATEAUROUX-CENTRE **LFLX**	60	
17	CHATEAUROUX-CENTRE **LFLX**	ANGERS-LOIRE **LFJR**	93	
18	ANGERS-LOIRE **LFJR**	LAVAL-LA MAYENNE **LFOV**	33	
19	LAVAL-LA MAYENNE **LFOV**	CAEN-CARPIQUET **LFRK**	69	
20	CAEN-CARPIQUET **LFRK**	AVRANCHES-LE VAL ST PERE **LFRW***	49	FSX-P3D LFRW => LFRF GRANVILLE
21	AVRANCHES-LE VAL ST PERE **LFRW***	RENNES-ST JACQUES **LFRN**	38	FSX-P3D LFRW => LFRF GRANVILLE
22	RENNES-ST JACQUES **LFRN**	NIORT-MARAIS POITEVIN **LFBN**	119	
23	NIORT-MARAIS POITEVIN **LFBN**	LES SABLES D'OLONNE **LFOO**	56	
24	LES SABLES D'OLONNE **LFOO**	LA BAULE-ESCOUBAC **LFRE**	55	
25	LA BAULE-ESCOUBAC **LFRE**	VANNES-GOLF DU MORBIHAN **LFRV**	30	

AIR TAHITI VIRTUAL

ETAPE	DEPART	ARRIVEE	DISTANCE (NM)	OBSERVATIONS
26	VANNES-GOLF DU MORBIHAN **LFRV**	BREST-GUIPAVAS **LFRB**	81	
27	BREST-GUIPAVAS **LFRB**	NICE-COTE D'AZUR **LFMN**	563	
28	NICE-COTE D'AZUR **LFMN**	AVIGNON-CAUMONT **LFMV**	101	
29	AVIGNON-CAUMONT **LFMV**	VALENCE-CHABEUIL **LFLU**	61	
30	VALENCE-CHABEUIL **LFLU**	VICHY-CHARMEIL **LFLV**	100	
31	VICHY-CHARMEIL **LFLV**	ST ETIENNE-LOIRE **LFMH**	53	
32	ST ETIENNE-LOIRE **LFMH**	SALANCHES-MONT BLANC **LFHZ***	101	FSX-P3D LFHZ => LFLP ANNECY
33	SALANCHES-MONT BLANC **LFHZ***	BESANCON-LA VEZE **LFQM**	79	FSX-P3D LFHZ => LFLP ANNECY
34	BESANCON-LA VEZE **LFQM**	STRASBOURG-ENTZHEIM **LFST**	102	
35	STRASBOURG-ENTZHEIM **LFST**	METZ-NANCY LORRAINE **LFJL**	61	
36	METZ-NANCY LORRAINE **LFJL**	VITRY LE FRANCOIS-VAUCLERC **LFSK**	64	
37	VITRY LE FRANCOIS-VAUCLERC **LFSK**	VERDUN-SOMMEDIEUE **LFGW**	40	
38	VERDUN-SOMMEDIEUE **LFGW**	REIMS EN CHAMPAGNE **LFQA**	52	
39	REIMS EN CHAMPAGNE **LFQA**	LILLE-LESQUIN **LFQQ**	91	
40	LILLE-LESQUIN **LFQQ**	LENS-BENIFONTAINE **LFQL**	12	
41	LENS-BENIFONTAINE **LFQL**	AMIENS-GLISY **LFAY**	39	
42	AMIENS-GLISY **LFAY**	LE HAVRE-OCTEVILLE **LFOH**	92	
43	LE HAVRE-OCTEVILLE **LFOH**	VERNON MANTES-CHERENCE **LFFC***	68	FSX-P3D LFFC => LFXU LES MUREAUX
44	VERNON MANTES-CHERENCE **LFFC***	CHARTRES-METROPOLE **LFOR**	38	FSX-P3D LFFC => LFXU LES MUREAUX
45	CHARTRES-METROPOLE **LFOR**	BLOIS-LE BREUIL **LFOQ**	48	
46	BLOIS-LE BREUIL **LFOQ**	ORLEANS-LOIRE VALLEY **LFOZ**	41	
47	ORLEANS-LOIRE VALLEY **LFOZ**	AUXERRE-BRANCHES **LFLA**	54	
48	AUXERRE-BRANCHES **LFLA**	DIJON-BOURGOGNE **LFSD**	73	
49	DIJON-BOURGOGNE **LFSD**	TROYES-BARBEREY **LFQB**	77	
50	TROYES-BARBEREY **LFQB**	PARIS LE BOURGET **LFPB**	74	

AIR TAHITI VIRTUAL

PARIS 2024

TOP 10 DOMESTIC ROUTES

Bienvenue sur le tour "**TOP 10 DOMESTIC ROUTES**". Ce tour rend honneur aux 10 routes domestiques les plus fréquentées en 2023 (nombre de sièges vendus). Chaque étape est reliée par une étape de liaison.

Avion : Medium jet et éventuellement heavy pour étapes de liaison
Régime de vol : IFR
Caractéristiques : 20 étapes - 29353 NM environ.

ETAPE	DEPART	ARRIVEE	DISTANCE (NM)	OBSERVATIONS
1	JEJU **RKPC**	SEOUL GIMPO **RKSS**	243	#1 : 13 728 786 sièges
2	SEOUL GIMPO **RKSS**	SAPPORO **RJCC**	752	Liaison
3	SAPPORO **RJCC**	TOKYO HANEDA **RJTT**	442	#2 : 11 936 302 sièges
4	TOKYO HANEDA **RJTT**	FUKUOKA **RJFF**	477	Liaison
5	FUKUOKA **RJFF**	TOKYO HANEDA **RJTT**	477	#3 : 11 264 229 sièges
6	TOKYO HANEDA **RJTT**	HANOI **VVNB**	1978	Liaison
7	HANOI **VVNB**	HO CHI MINH CITY **VVTS**	623	#4 : 10 883 555 sièges
8	HO CHI MINH CITY **VVTS**	MELBOURNE **YMML**	3608	Liaison
9	MELBOURNE **YMML**	SYDNEY **YSSY**	381	#5 : 9 342 312 sièges
10	SYDNEY **YSSY**	PEKIN **ZBAA**	4824	Liaison
11	PEKIN **ZBAA**	SHANGHAI HONGQIAO **ZSSS**	580	#6 : 8 355 225 sièges
12	SHANGHAI HONGQIAO **ZSSS**	TOKYO HANEDA **RJTT**	961	Liaison
13	TOKYO HANEDA **RJTT**	OKINAWA NAHA **ROAH**	839	#7 : 7 982 218 sièges
14	OKINAWA NAHA **ROAH**	JEDDAH **OEJN**	4771	Liaison
15	JEDDAH **OEJN**	RIYADH **OERK**	461	#8 : 7 902 142 sièges
16	RIYADH **OERK**	MUMBAI **VABB**	1497	Liaison
17	MUMBAI **VABB**	DELHI **VIDP**	613	#9 : 7 276 430 sièges
18	DELHI **VIDP**	JAKARTA **WIII**	2688	Liaison
19	JAKARTA **WIII**	DENPASAR-BALI **WADD**	531	#10 : 7 190 961 sièges
20	DENPASAR-BALI **WADD**	JEJU **RKPC**	2607	Liaison

AIR TAHITI VIRTUAL

NIGHT FLIGHT TOUR

Bienvenue sur le « **NIGHT FLIGHT TOUR**". Imaginé par Bruno-VTA316, ce tour vous emmènera sur les aéroports de Polynésie Française dotés de moyens lumineux de balisage et d'approche permettant le trafic de nuit. Vous effectuerez ce tour uniquement en mode « **NUIT** » en respectant les consignes (*avion et itinéraire*) notées en observations.

ETAPE	DEPART	ARRIVEE	DISTANCE (NM)	OBSERVATIONS
1	NTAA	NTAA	50	Vol VFR de nuit en suivant la route publiée *ici* *(choisir l'AD concerné sur la carte, puis « Afficher les cartes VAC »).* Décollage et route jusque ET, demi-tour, verticale TAF, route jusque ST, retour sur Tahiti pour un complet.
2	NTAA	NTTM	18	Liaison A/R nocturne avec stop de 5 minutes à Moorea.
3	NTAA	NTTG	192	ATR ou équivalent IFR
4	NTTG	NTTG	130	VFR, appareil au choix survol NTGV, NTGC et retour
5	NTTG	NTGT	140	ATR ou équivalent IFR
6	NTGT	NTGF	84	ATR ou équivalent IFR
7	NTGF	NTAA	245	ATR ou équivalent IFR
8	NTAA	NTTB	140	ATR ou équivalent IFR
9	NTTB	NTAA	140	ATR ou équivalent IFR
10	NTAA	NTAA	300	Training IFR, appareil au choix. SID VAITE selon piste, HHN, retour via IDUTA, remise de gaz en approche de Faaa et complet à l'issue
11	NTAA	NTTH	96	ATR ou équivalent IFR
12	NTTH	NTTR	25	ATR ou équivalent IFR
13	NTTR	NTAA	119	ATR ou équivalent IFR
14	NTAA	NTTO	495	IFR, liner au choix
15	NTTO	NTAA	495	IFR, liner au choix
16	NTAA	NTAR	309	ATR ou équivalent IFR
17	NTAR	NTAM	81	ATR ou équivalent IFR
18	NTAM	NTAR	81	ATR ou équivalent IFR
19	NTAR	NTAA	309	ATR ou équivalent IFR
20	NTAA	NTMD	759	ATR ou équivalent IFR

AIR TAHITI VIRTUAL

AEROPOSTALE

Bienvenue sur le tour "**Aéropostale**". Revivez cette épopée mythique de l'aviation en parcourant les principales lignes entre Toulouse, Dakar, Casablanca, Buenos Aires, Rio de Janeiro et franchissez la Cordillère des Andes entre Mendoza et Santiago du Chili.

Avion : **Light** – Au choix pour l'étape N°13
Régime de vol : Au choix VFR ou IFR
Caractéristiques : 41 étapes – 9708 NM environ

ETAPE	DEPART	ARRIVEE	DISTANCE (NM)	OBSERVATIONS
1	Toulouse **LFCL (1)**	Barcelone Sabadell **LELL (2)**	127	Ligne Toulouse - Casablanca
2	Barcelone Sabadell **LELL (2)**	Alicante **LEAL**	230	
3	Alicante **LEAL**	Malaga **LEMG**	211	
4	Malaga **LEMG**	Tanger **GMTT**	89	
5	Tanger **GMTT**	Rabat **GMME**	109	
6	Rabat **GMME**	Casablanca **GMMN**	58	
7	Casablanca **GMMN**	Agadir **GMAD**	205	Ligne Casablanca - Dakar
8	Agadir **GMAD**	Cap Juby (Tarfaya) **TFY (3)**	233	
9	Cap Juby (Tarfaya) **TFY (3)**	Port Etienne (Dakhla) **GMMH**	302	
10	Port Etienne (Dakhla) **GMMH**	Villa Cisneros (Nouadhibou) **GQPP**	178	
11	Villa Cisneros (Nouadhibou) **GQPP**	Saint Louis **GOSS**	295	
12	Saint Louis **GOSS**	Dakar **GOOY**	98	
13	Dakar **GOOY**	Natal **SBNT**	1630	Vol Transatlantique
14	Natal **SBNT**	Pernambouc (Récife) **SBRF**	135	Ligne Rio de Janeiro - Natal
15	Pernambouc (Récife) **SBRF**	Bahia **SBSV**	350	
16	Bahia **SBSV**	Caravelas **SBCV**	290	
17	Caravelas **SBCV**	Vitoria **SBVT**	167	
18	Vitoria **SBVT**	Rio de Janeiro **SBRJ**	226	
19	Rio de Janeiro **SBRJ**	Santos **SBST**	183	Ligne Rio de Janeiro - Buenos Aires
20	Santos **SBST**	Florianopolis **SBFL**	255	
21	Florianopolis **SBFL**	Porto Alegre **SBPA**	196	
22	Porto Alegre **SBPA**	Pelotas **SBPK**	119	
23	Pelotas **SBPK**	Montevideo **SUAA**	270	
24	Montevideo **SUAA**	Buenos Aires **SABE**	107	

AIR TAHITI VIRTUAL

(1) LFIO Toulouse Montaudran est fermé. Nous utiliserons donc celui de Toulouse Labordes (**LFCL**)
(2) L'aérodrome qui servait d'escale à Barcelone n'existe plus. Utilisez l'AD de Barcelone Sabadell (**LELL**)
(3) AD absent sous P3D - Utilisez l'aéroport de Tan-Tan (**GMAT**)

ETAPE	DEPART	ARRIVEE	DISTANCE (NM)	OBSERVATIONS
25	Buenos Aires **SABE**	Mendoza **SAME**	528	Ligne Buenos Aires - Santiago du Chili
26	Mendoza **SAME**	Santiago **SCEL**	106	
27	Santiago **SCEL**	Mendoza **SAME**	106	
28	Mendoza **SAME**	Buenos Aires **SABE**	528	
29	Buenos Aires **SABE**	Monte Caseros **SARM**	260	Ligne Buenos Aires - Asuncion
30	Monte Caseros **SARM**	Uruguaiana **SBUG**	43	
31	Uruguaiana **SBUG**	Asuncion **SGAS**	274	
32	Asuncion **SGAS**	Uruguaiana **SBUG**	274	
33	Uruguaiana **SBUG**	Monte Caseros **SARM**	43	
34	Monte Caseros **SARM**	Buenos Aires **SABE**	260	
35	Buenos Aires **SABE**	Bahia Blanca **SAZB**	311	Ligne Bahia Blanca - Terre de Feu
36	Bahia Blanca **SAZB**	San Antonio **SAVN**	176	
37	San Antonio **SAVN**	Trelew **SAVT**	148	
38	Trelew **SAVT**	Comodoro Rivadavia **SAVC**	181	
39	Comodoro Rivadavia **SAVC**	Puerto Deseado **SAWD**	134	
40	Puerto Deseado **SAWD**	Puerto Santa Cruz **SAWU**	173	
41	Puerto Santa Cruz **SAWU**	Rio Gallego **SAWG**	100	

AIR TAHITI VIRTUAL

Un POTEZ 25 de *L'Aéropostale* effectue une traversé de la cordillère des Andes dans des condition météorologiques idéales…

CONVOYAGES

La compagnie échange beaucoup avec le constructeur ATR, basé en France et en Italie.
Ces tours vous permettront de simuler les convoyages effectués par les ATR-500 pour les convoyages 1 & 2, et par le premier 42-600 pour le convoyage 3.
C'est un long périple, qui demande rigueur dans la préparation du vol, et surtout une grande patience.
L'ATR n'est pas un avion rapide, et pour un avion régional qui ne croise jamais au-delà du FL250, parcourir plus de 23 000 kilomètres est un véritable exploit.

Convoyage 1 : de Tahiti à Toulouse

Convoyage 2 : de Toulouse à Tahiti

Infos :

- Régime de vol : IFR
- Avion : **ATR uniquement** (toutes versions)
- 11 étapes, 12 943 milles

Conv1	Départ Arrivée	Arrivée Départ	Conv2	Distance (nm)
1	Tahiti (NTAA) - Polynésie Française	Hihifo (NLWW) - Wallis et Futuna	11	1 560
2	Hihifo (NLWW) - Wallis et Futuna	Noumea (NWWW) - NC	10	1 134
3	Noumea (NWWW) - NC	Cairns (YBCS) - Australie	9	1 197
4	Cairns (YBCS) - Australie	Darwin (YPDN) - Australie	8	904
5	Darwin (YPDN) - Australie	Bali Denpasar (WADD) - Indonésie	7	952
6	Bali Denpasar (WADD) - Indonésie	Singapour Changi (WSSS) - Singapour	6	902
7	Singapour Changi (WSSS) - Singapour	Chennai (VOMM) - Inde	5	1 578
8	Chennai (VOMM) - Inde	Seeb Muscat (OOMS) - Oman	4	1 398
9	Seeb Muscat (OOMS) - Oman	Luxor (HELX) - Égypte	3	1 399
10	Luxor (HELX) - Égypte	Brindisie (LIBR) - Italie	2	1 162
11	Brindisie (LIBR) - Italie	Toulouse (LFBO) - France	1	757

AIR TAHITI VIRTUAL

Convoyage 3 : de Toulouse à Tahiti

Infos :

- Régime de vol : IFR
- Avions : **ATR uniquement** (toutes versions)
- 9 étapes, 12 902 milles

Étape	Départ	Arrivée	Distance (nm)
1	Toulouse LFBO	Le Caire HECA	1 641
2	Le Caire HECA	Al Ain OMAL	1 336
3	Al Ain OMAL	Male VRMM	1 588
4	Male VRMM	Medan WIMK	1 502
5	Medan WIMK	Halim Perdanakusuma WIHH	768
6	Halim Perdanakusuma WIHH	Kupang WATT	1 025
7	Kupang WATT	Cairns YBCS	1 346
8	Cairns YBCS	Nadi NFFN	1 812
9	Nadi NFFN	Tahiti NTAA	1 884

TOUR DU MONDE ATR

Bienvenue sur le **Tour du Monde ATR**.
Faites un tour et demi de la planète en passant par des latitudes et des paysages très variés.
Tour proposé par Alain VTA113.

Infos :

- Régime de vol : IFR
- Avion **: ATR de préférence** ou Turboprop Cat M. (DASH, Fokker 50, Saab 340 etc.)
- 76 étapes, 34 280 milles

Étape	Départ	Arrivée	Distance (nm)
1	NTAA Faaa	NCRG Rarotonga Intl	616
2	NCRG Rarotonga Intl	NIUE Niue Intl	585
3	NIUE Niue Intl	NSTU Pago Pago Intl	288
4	NSTU Pago Pago Intl	NLWW Hihifo	326
5	NLWW Hihifo	NFFN Nadi Intl	457
6	NFFN Nadi Intl	NVVV Bauerfield	521
7	NVVV Bauerfield	NWWW Tontouta	285
8	NWWW Tontouta	YBBN Brisbane Intl	783
9	YBBN Brisbane Intl	YBCS Cairns Intl	751
10	YBCS Cairns Intl	AYPY Jacksons	455
11	AYPY Jacksons	AYMH Mount Hagen	278
12	AYMH Mount Hagen	WABB Frans Kaisiepo	564
13	WABB Frans Kaisiepo	WAMM Ratulangi	691
14	WAMM Ratulangi	WAAA Hasanuddin	511
15	WAAA Hasanuddin	WADD Bali Intl	342
16	WADD Bali Intl	WIII Soekarno-Hatta Intl	530
17	WIII Soekarno-Hatta Intl	WIPP Sultan M Badaruddin Ii	226
18	WIPP Sultan M Badaruddin Ii	WIBB Sultan Syarif Kasim Ii	281
19	WIBB Sultan Syarif Kasim Ii	WITT Sultan Iskandarmuda	472
20	WITT Sultan Iskandarmuda	VOCX Car Nicobar Ab	267
21	VOCX Car Nicobar Ab	VYDW Dawei	434
22	VYDW Dawei	VYYY Yangon Intl	207
23	VYYY Yangon Intl	VYMD Mandalay Intl	289
24	VYMD Mandalay Intl	VECC Netaji Subhash Chandra Bose Intl	423
25	VECC Netaji Subhash Chandra Bose Intl	VOHY Hyderabad	643
26	VOHY Hyderabad	VABB Chhatrapati Shivaji Intl	333
27	VABB Chhatrapati Shivaji Intl	VAJM Jamnagar Ab	258
28	VAJM Jamnagar Ab	OPKC Jinnah Intl	214
29	OPKC Jinnah Intl	OOMS Seeb Intl	492
30	OOMS Seeb Intl	OTBD Doha Intl	380
31	OTBD Doha Intl	OERK King Khaled Intl	264
32	OERK King Khaled Intl	OEJN King Abdulaziz Intl	460
33	OEJN King Abdulaziz Intl	HELX Luxor Intl	428
34	HELX Luxor Intl	HEBA Borg El Arab Intl	353

AIR TAHITI VIRTUAL

35	HEBA Borg El Arab Intl	HLLB Benina	487
36	HLLB Benina	DTTJ Zarzis	489
37	DTTJ Zarzis	DAAG Houari Boumediene	407
38	DAAG Houari Boumediene	LEMH Menorca	196
39	LEMH Menorca	LFML Marseille/Provence	219
40	LFML Marseille/Provence	LFBO Blagnac	168
41	LFBO Blagnac	LFRN St Jacques	296
42	LFRN St Jacques	EGHI Southampton Intl	173
43	EGHI Southampton Intl	EGPO Stornoway	469
44	EGPO Stornoway	BIKF Keflavik	583
45	BIKF Keflavik	BGKK Kulusuk	382
46	BGKK Kulusuk	BGSF Kangerlussuaq	338
47	BGSF Kangerlussuaq	CYFB Iqaluit	485
48	CYFB Iqaluit	CYVP Kuujjuaq	340
49	CYVP Kuujjuaq	CYVO Val-D'Or	689
50	CYVO Val-D'Or	KORD Chicago-O'Hare Intl	562
51	KORD Chicago-O'Hare Intl	KDEN Denver Intl	769
52	KDEN Denver Intl	KSLC Salt Lake City Intl	339
53	KSLC Salt Lake City Intl	KBAB Beale Afb	446
54	KBAB Beale Afb	KSEA Seattle-Tacoma Intl	500
55	KSEA Seattle-Tacoma Intl	PAKT Ketchikan Intl	590
56	PAKT Ketchikan Intl	PAYA Yakutat	357
57	PAYA Yakutat	PAKN King Salmon	525
58	PAKN King Salmon	PADK Adak	791
59	PADK Adak	PASY Eareckson As	343
60	PASY Eareckson As	UHPP Yelizovo	566
61	UHPP Yelizovo	RJEB Monbetsu	796
62	RJEB Monbetsu	RJTO Oshima	601
63	RJTO Oshima	RJTH Hachijojima	102
64	RJTH Hachijojima	RJAW Iwojima Aero	506
65	RJAW Iwojima Aero	PGUA Andersen Afb	702
66	PGUA Andersen Afb	PTYA Yap Intl	471
67	PTYA Yap Intl	WAJJ Sentani	739
68	WAJJ Sentani	AYMD Madang	353
69	AYMD Madang	AYBK Buka	531
70	AYBK Buka	AGGH Honiara Intl /Henderson Field	400
71	AGGH Honiara Intl /Henderson Field	NVVV Bauerfield	692
72	NVVV Bauerfield	NFNA Nausori Intl	585
73	NFNA Nausori Intl	NFTF Fua'Amotu Intl	404
74	NFTF Fua'Amotu Intl	NIUE Niue Intl	321
75	NIUE Niue Intl	NCAI Avarua	577
76	NCAI Avarua	NTAA Faaa	584

AIR TAHITI VIRTUAL

AIR ARCHIPELS

Bienvenue sur le tour "**Air Archipels**", filiale d'Air Tahiti qui opère sur Beech 200 et DHC6.
Vous assurerez les vols affrétés par Air Tahiti auprès d'Air Archipels et des vols fictifs.

Vols réels
Vols fictifs

Infos :

- Régime de vol : au choix en fonction des étapes
- Avion : DHC6 (C208 ou Britten) et Beech 200 (B1900, B350 etc., pas d'ATR)
- 20 étapes, 4 710 milles

Étape	Départ	Arrivée	Distance (nm)	Appareil	Régime
1	Tahiti NTAA	Takume NTKM	431	B200	IFR / Y
2	Takume NTKM	Tahiti NTAA	431	B200	IFR / Z
3	Tahiti NTAA	Huahine NTTH	96	B200	Au choix
4	Huahine NTTH	Maupiti NTTP	73	B200	Au choix
5	Maupiti NTTP	Tahiti NTAA	166	B200	Au choix
6	Tahiti NTAA	Fakahina NTKH	550	B200	IFR / Y
7	Fakahina NTKH	Tahiti NTAA	550	B200	IFR / Z
8	Tahiti NTAA	Napuka NTGN	522	DHC6	IFR
9	Napuka NTGN	Hiva Oa NTMN	297	DHC6	IFR
10	Hiva Oa NTMN	Ua Huka NTMU	58	DHC6	VFR
11	Ua Huka NTMU	Ua Pou NTMP	39	DHC6	VFR
12	Ua Pou NTMP	Nuku Hiva NTMD	34	DHC6	VFR
13	Nuku Hiva NTMD	Manihi NTGI	483	DHC6	IFR
14	Manihi NTGI	Tahiti NTAA	276	DHC6	IFR
15	Tahiti NTAA	Apataki NTGD	218	B200	IFR / Y
16	Apataki NTGD	Tahiti NTAA	218	B200	IFR / Z
17	Tahiti NTAA	Tetiaroa NTTE	32	DHC6	VFR
18	Tetiaroa NTTE	Raiatea NTTR	118	DHC6	VFR
19	Raiatea NTTR	Moorea NTTM	107	DHC6	VFR
20	Moorea NTTM	Tahiti NTAA	11	DHC6	VFR

AIR TAHITI VIRTUAL

HISTORIQUE

Tour Historique issue de l'ancienne division IVAO de Polynésie.
Objectif : rendre hommage à Maurice Noguès et aux pionniers de la ligne vers Bora Bora et Tahiti en effectuant le parcours de 1930 sur la ligne Noguès entre Paris et Saïgon puis le parcours de 1950 entre Saigon et Bora Bora.
Et pour plus de "réalisme", prenez le même avion sur l'ensemble du parcours !
Pour en savoir plus sur Maurice Noguès.

Infos :

- Régime de vol : au choix en fonction des étapes
- Avion : **hélice(s) uniquement !** Conseillés : DC3, DC4, DC6, Constellation.
- 32 étapes, 13 916 milles

Étape	Départ	Arrivée	Distance (nm)
1	Paris Le Bourget LFPB	Marseille LFML	361
2	Marseille LFML	Naples LIRN	431
3	Naples LIRN	Corfu LGKR	313
4	Corfu LGKR	Athènes LGAV	213
5	Athènes LGAV	Rhodes LGRP	218
6	Rhodes LGRP	Olbia OLBA	395
7	Olbia OLBA	Damas OSDI	56
8	Damas OSDI	Baghdad ORBI	388
9	Baghdad ORBI	Bushehr OIBB	426
10	Bushehr OIBB	Jask OIZJ	421
11	Jask OIZJ	Karaschi OPKC	510
12	Karaschi OPKC	Jodhpur VIJO	329
13	Jodhpur VIJO	Allahabad VEAB	471
14	Allahabad VEAB	Calcutta VECC	404
15	Calcutta VECC	Sittwe VYSW	290
16	Sittwe VYSW	Yangon VYYY	267
17	Yangon VYYY	Bangkok VTBD	315
18	Bangkok VTBD	Hô-Chi-Minh-Ville VVTS	400
19	Hô-Chi-Minh-Ville VVTS	Singapore WSSS	589
20	Singapore WSSS	Jakarta WIII	476
21	Jakarta WIII	Denpasar WADD	530
22	Denpasar WADD	Dili Comoro WPDL	614
23	Dili Comoro WPDL	Darwin YPDN	392
24	Darwin YPDN	Cairns YBCS	904
25	Cairns YBCS	Brisbanne YBBN	751
26	Brisbanne YBBN	Nouméa NWWW	783
27	Nouméa NWWW	Nadi NFFN	683
28	Nadi NFFN	Nuku'alofa NFTF	468
29	Nuku'alofa NFTF	Niue NIUE	321
30	Niue NIUE	Aitutaki NCAI	577
31	Aitutaki NCAI	Bora Bora NTTB	480
32	Bora Bora NTTB	Tahiti NTAA	140

AIR TAHITI VIRTUAL

AFRIQUE

Continent de plus en plus représenté dans nos simus, ce tour est l'occasion pour vous de voler dans des endroits où vous n'avez pas l'habitude de poser les roues.

Infos :

- Régime de vol : libre
- Avion : libre
- 35 étapes, 18 733 milles

Étape	Départ	Arrivée	Distance (nm)
1	Cape Town FACT	Sishen FASS	441
2	Sishen FASS	Maputo FQMA	523
3	Maputo FQMA	Harare FVHA / FVRG	486
4	Harare FVHA / FVRG	Lubumbashi FZQA	433
5	Lubumbashi FZQA	Zanzibar HTZA	764
6	Zanzibar HTZA	Kigali HRYR	601
7	Kigali HRYR	Kindu FZOA	260
8	Kindu FZOA	Brazzaville FCBB	643
9	Brazzaville FCBB	Gbadolite FZFD	615
10	Gbadolite FZFD	Garoua FKKR	545
11	Garoua FKKR	Minna DNMN	410
12	Minna DNMN	Lome DXXX	373
13	Lome DXXX	Yomoussoukro DIYO	397
14	Yomoussoukro DIYO	Ouagadougou DFFD	398
15	Ouagadougou DFFD	Agades DRZA	617
16	Agades DRZA	Abeche FTTC	767
17	Abeche FTTC	Dongola HSDN	636
18	Dongola HSDN	Hurghada HEGN	516
19	Hurghada HEGN	Alexandrie HEBA	311
20	Alexandrie HEBA	Kufra HLKF	528
21	Kufra HLKF	Tiska DAAJ	758
22	Tiska DAAJ	Djerba DTTJ	579
23	Djerba DTTJ	Fes GMFF	784
24	Fes GMFF	Laayoune GMML	588
25	Laayoune GMML	St Louis GOSS	690
26	St Louis GOSS	Odienne DIOD	651
27	Odienne DIOD	Lagos DNMM	670
28	Lagos DNMM	Libreville FOOL	517
29	Libreville FOOL	Cabinda FNCA	399
30	Cabinda FNCA	Luena FNUE	588
31	Luena FNUE	Ondangwa FYOA	432
32	Ondangwa FYOA	Victoria Falls FVFA	564
33	Victoria Falls FVFA	Windoek FYWH	539
34	Windoek FYWH	Alexander Bay FAAB	369
35	Alexander Bay FAAB	Cape Town FACT	341

AIR TAHITI VIRTUAL

TOUR DU MONDE

Faites le tour de la planète autour de l'équateur au départ et à l'arrivée de Tahiti ! Vous ne vous poserez que sur des îles, avec une exception sur la côte Atlantique de l'Amérique du Sud. Vous volerez globalement d'Ouest en Est, avec généralement des vents porteurs, et visiterez des îles aux noms évocateurs, chargées d'histoire et souvent paradisiaques.
Profitez de ce tour pour vous documenter sur ces îles, elles ont toutes quelque chose à raconter.
Préparez bien vos vols, toutes les pistes ne peuvent pas accueillir des Heavy.

Infos :

- Régime de vol : IFR
- Avion : libre
- 24 étapes, 32 610 milles

Étape	Départ	Arrivée	Distance (nm)
1	Tahiti (NTAA) - Polynésie FR	Mangareva (NTGJ) - Polynésie FR	893
2	Mangareva (NTGJ) - Polynésie FR	Rapa Nui (SCIP) - Chili	1 402
3	Rapa Nui (SCIP) - Chili	Galapagos (SEGS) - Équateur	1 945
4	Galapagos (SEGS) - Équateur	Kingston (MKJP) - Jamaïque	1 359
5	Kingston (MKJP) - Jamaïque	Bermudes (TXKF) - Bermudes	1 087
6	Bermudes (TXKF) - Bermudes	Pointe à Pitre (TFFR) - Guadeloupe	981
7	Pointe à Pitre (TFFR) - Guadeloupe	Cayenne (SOCA) - Guyanne	874
8	Cayenne (SOCA) - Guyanne	Fernando de Noronha (SBFN) - Brésil	1 304
9	Fernando de Noronha (SBFN) - Brésil	Amilcar Cabral (GVAC) - Cap Vert	1 358
10	Amilcar Cabral (GVAC) - Cap Vert	Malabo (FGSL) - Guinnée Équatoriale	2 021
11	Malabo (FGSL) - Guinnée Équatoriale	Zanzibar (HTZA) - Tanzanie	1 923
12	Zanzibar (HTZA) - Tanzanie	St Denis (FMEE) - La Réunion	1 293
13	St Denis (FMEE) - La Réunion	Seychelles (FSIA) - Seychelles	972
14	Seychelles (FSIA) - Seychelles	Male (VRMM) - Maldives	1 203
15	Male (VRMM) - Maldives	Cocos (YPCC) - Australie	1 703
16	Cocos (YPCC) - Australie	Bali (WADD) - Indonésie	1 100
17	Bali (WADD) - Indonésie	Barrow (YBWX) - Australie	726
18	Barrow (YBWX) - Australie	Hobart (YMHB) - Australie	2 081
19	Hobart (YMHB) - Australie	Auckland (NZAA) - Nouvelle Zélande	1 297
20	Auckland (NZAA) - Nouvelle Zélande	Nadi (NFFN) - Fidji	1 164
21	Nadi (NFFN) - Fidji	Majuro (PKMJ) - Iles Marshall	1 527
22	Majuro (PKMJ) - Iles Marshall	Hawaii (PHNL) - Etats-Unis	1 978
23	Hawaii (PHNL) - Etats-Unis	Christmas (PLCH) - Kiribati	1 160
24	Christmas (PLCH) - Kiribati	Tahiti (NTAA) - Polynésie FR	1 259

AIR TAHITI VIRTUAL

100 000 MILLES

Fana des longs vols et des challenges ? Ce tour est fait pour vous ! En bouclant ses 25 étapes, vous volerez plus de 100 000 nautiques autour du globe.
Bien entendu, vous partirez de Tahiti et vous y repasserez à quelques reprises pendant le tour. Maintenant, calculez votre route, votre pétrole… et envolez-vous pour une aventure incroyable !

Infos :

- Régime de vol : IFR
- Avion : liner long-courrier
- 25 étapes, 98 438 milles

Étape	Départ	Arrivée	Distance (nm)
1	Tahiti (NTAA) – Polynésie FR	Honolulu (PHNL) – États-Unis	2 450
2	Honolulu (PHNL) – États-Unis	Mexico (MMMX) - Mexique	3 585
3	Mexico (MMMX) - Mexique	Santiago du Chili (SCEL) - Chili	3 632
4	Santiago du Chili (SCEL) - Chili	Tahiti (NTAA) – Polynésie FR	4 288
5	Tahiti (NTAA) – Polynésie FR	Cebu (RPVM) – Philippines	5 737
6	Cebu (RPVM) – Philippines	Helsinki (EFHK) - Finlande	5 482
7	Helsinki (EFHK) - Finlande	Luanda (FNLU) - Angola	5 544
8	Luanda (FNLU) - Angola	Dubaï (OMDB) - Émirats	3 537
9	Dubaï (OMDB) - Émirats	Makassar (WAAA) - Indonésie	4 200
10	Makassar (WAAA) - Indonésie	Tahiti (NTAA) – Polynésie FR	5 366
11	Tahiti (NTAA) – Polynésie FR	Atlanta (KATL) – États-Unis	4 827
12	Atlanta (KATL) – États-Unis	Francfort (EDDF) - Allemagne	4 100
13	Francfort (EDDF) - Allemagne	São Paulo (SBGR) - Brésil	5 355
14	São Paulo (SBGR) - Brésil	Montréal (CYUL) - Canada	4 702
15	Montréal (CYUL) - Canada	Anchorage (PANC) - États-Unis	2 820
16	Anchorage (PANC) - États-Unis	Londres Heathrow (EGLL) - Angleterre	5 330
17	Londres Heathrow (EGLL) - Angleterre	La Réunion (FMEE) – France	5 492
18	La Réunion (FMEE) – France	Ho Chi Minh (VVTS) – Vietnam	3 661
19	Ho Chi Minh (VVTS) – Vietnam	Melbourne (YMML) - Australie	3 716
20	Melbourne (YMML) - Australie	Tahiti (NTAA) – Polynésie FR	3 620
21	Tahiti (NTAA) – Polynésie FR	Lima (SPJC) – Pérou	4 822
22	Lima (SPJC) – Pérou	Ushuaia (SAWH) - Argentine	2 687
23	Ushuaia (SAWH) - Argentine	Caracas (SVMI) – Venezuela	4 066
24	Caracas (SVMI) – Venezuela	Mataveri (SCIP) – Chili	4 640
25	Mataveri (SCIP) – Chili	Tahiti (NTAA) – Polynésie FR	2 297

AIR TAHITI VIRTUAL

LONG HAUL

Visitez les cinq continents avec ce tour Long Haul axé sur les aéroports desservis par la grande sœur Air Tahiti Nui.

Infos :

- Régime de vol : IFR
- Avion : liner long-courrier
- 29 étapes, 89 874 milles

Étape	Départ	Arrivée	Distance
1	Tahiti NTAA	Los Angeles KLAX	3 568
2	Los Angeles KLAX	Halifax CYHZ	2 577
3	Halifax CYHZ	Los Angeles KLAX	2 577
4	Los Angeles KLAX	St Martin TNCM	3 092
5	St Martin TNCM	Los Angeles KLAX	3 092
6	Los Angeles KLAX	Guayaquil SEGU	3 068
7	Guayaquil SEGU	Los Angeles KLAX	3 068
8	Los Angeles KLAX	Paris LFPG	4 912
9	Paris LFPG	Mumbai VABB	3 774
10	Mumbai VABB	Paris LFPG	3 774
11	Paris LFPG	Lagos DNMM	2 546
12	Lagos DNMM	Paris LFPG	2 546
13	Paris LFPG	Pointe à Pitre TFFR	3 653
14	Pointe à Pitre TFFR	Paris LFPG	3 653
15	Paris LFPG	Tokyo RJAA	5 240
16	Tokyo RJAA	Kathmandu VNKT	2 813
17	Kathmandu VNKT	Tokyo RJAA	2 813
18	Tokyo RJAA	Dhaka VGHS	2 669
19	Dhaka VGHS	Tokyo RJAA	2 669
20	Tokyo RJAA	Omsk UNOO	2 922
21	Omsk UNOO	Tokyo RJAA	2 922
22	Tokyo RJAA	Auckland NZAA	4 768
23	Auckland NZAA	Alice Spring YBAS	2 239
24	Alice Spring YBAS	Auckland NZAA	2 239
25	Auckland NZAA	Darwin YPDN	2 776
26	Darwin YPDN	Auckland NZAA	2 776
27	Auckland NZAA	McMurdo NZWD	2 460
28	McMurdo NZWD	Auckland NZAA	2 460
29	Auckland NZAA	Tahiti NTAA	2 208

AIR TAHITI VIRTUAL

DANGEROUS

Vous aimez les défis, les approches tordues, les montagnes et les petites pistes ? Vous êtes au bon endroit !
La majorité des pistes de ce tour répondent à ces critères et on vous laisse souffler de temps en temps.
Préparez bien vos vols et attention aux avions choisis en fonction des terrains.

Infos :

- Régime de vol : au choix en fonction des étapes
- Avion : au choix en fonction des étapes
- 40 étapes, 9 395 milles

Étape	Départ	Arrivée	Distance	Obs
1	Balmaceda SCBA	El Bolson SAVB	237	
2	El Bolson SAVB	Caviahue SA43	248	Caviahue = SAHE sous XP
3	Caviahue SA43	Eulogio Sanchez SCTB	265	Caviahue = SAHE sous XP
4	Eulogio Sanchez SCTB	Santa Maria SA42	470	
5	Santa Maria SA42	El Loa SCCF	296	
6	El Loa SCCF	Cochabamba SLCB	341	
7	Cochabamba SLCB	Cusco SPZO	565	
8	Cusco SPZO	Chachapoyas SPPY	562	
9	Chachapoyas SPPY	La Toma SETM	160	SETM = SECA sous XP/MSFS
10	La Toma SETM	Atahualpa SEIB	270	SETM = SECA sous XP/MSFS
11	Atahualpa SEIB	La Nubia SKMZ	324	
12	La Nubia SKMZ	Carepa SKLC	183	
13	Carepa SKLC	San Jose MROC	463	
14	San Jose MROC	Toncontin MHTG	301	
15	Toncontin MHTG	Colon MPEJ	516	
16	Colon MPEJ	Valera SVVL	548	
17	Valera SVVL	St Vincent & Grenadine TVSV	598	
18	St Vincent & Grenadine TVSV	St Martin TNCM	314	
19	St Martin TNCM	Saba SABA	25	SABA = TNCS sous XP/MSFS
20	Saba SABA	St Eustatius TNCE	17	SABA = TNCS sous XP/MSFS
21	Angel Fire KAXX	Aspen KASE	184	
22	Aspen KASE	Vernal KVEL	142	
23	Vernal KVEL	Herber KHCR	88	
24	Herber KHCR	Heiley KSUN	222	
25	Heiley KSUN	Thompson Falls KTHM	248	
26	Thompson Falls KTHM	Blue River CYCP	313	
27	Blue River CYCP	Bella Coola CYBD	269	
28	Bella Coola CYBD	Bob Quinn Lake CBW4	302	CBW4 = BW4 sur XP
29	Bob Quinn Lake CBW4	Sitka PASI	167	CBW4 = BW4 sur XP
30	Sitka PASI	Juneau PAJN	82	

AIR TAHITI VIRTUAL

Étape	Départ	Arrivée	Distance	Obs
31	Wiener Neustadt LOAN	Niederoeblarn LOGO	94	
32	Niederoeblarn LOGO	St Johann LOIJ	63	
33	St Johann LOIJ	Innsbruck LOWI	48	
34	Innsbruck LOWI	Bad Ragaz LSZE	77	
35	Bad Ragaz LSZE	Raron LSMN	80	LSMN = LSTA sous XP/MSFS
36	Raron LSMN	Courchevel LFLJ	74	LSMN = LSTA sous XP/MSFS
37	Courchevel LFLJ	Mont Dauphin LFNC	42	
38	Mont Dauphin LFNC	Albenga LIMG	76	
39	Albenga LIMG	Barcelonnette LFMR	68	
40	Barcelonnette LFMR	Cannes LFMD	53	

VFR OUTRE-MER

Vous avez besoin de dépaysement et de chaleur ? Ce tour est fait pour vous ! Visitez les départements et collectivités d'Outre-Mer en volant bas et lentement.
Voir le sommaire pour la gestion des étapes facultatives.

Infos :

- Régime de vol : VFR
- Avion : light pour étapes VFR, au choix pour étapes IFR facultatives
- 30 étapes, 8 297 milles

Étape	Départ	Arrivée	Distance	Obs
1	Miquelon LFVM	Miquelon LFVM	44	Survol de l'isthme et toucher à LFVP
2	Grand Case TFFG	St Barthélémy TFFJ	17	
3	St Barthélémy TFFJ	Pointe à Pitre TFFR	124	
4	Pointe à Pitre TFFR	Pointe à Pitre TFFR	104	Via touchers TFFB-TFFS-TFFM-TFFA-TFFC
5	Pointe à Pitre TFFR	Fort de France TFFF	105	
6	Fort de France TFFF	Fort de France TFFF	70	Sens anti-horaire de l'île, survol La Caravelle et la Montagne Pelée
7	*Fort de France TFFF*	*Cayenne SOCA*	*777*	*Étape IFR facultative*
8	Cayenne SOCA	St Laurent du Maroni SOOM	108	
9	St Laurent du Maroni SOOM	Maripasoula SO63	110	SO63 = SOOA sous XP/MSFS
10	Maripasoula SO63	Saul SOOS	50	SO63 = SOOA sous XP/MSFS
11	Saul SOOS	St Georges de L'Oyapock SOOG	85	
12	St Georges de L'Oyapock SOOG	Cayenne SOCA	65	
13	Mayotte FMCZ	Mayotte FMCZ	51	Tour anti-horaire
14	*Mayotte FMCZ*	*St Denis FMEE*	*762*	*Étape IFR facultative*
15	St Denis FMEE	St Denis FMEE	85	Sens horaire survol Piton de la Fournaise - toucher à FMEP
16	Futuna NLWF	Wallis NLWW	126	
17	*Wallis NLWW*	*Nouméa NWWW*	*1 134*	*Étape IFR facultative*
18	Nouméa NWWW	Kone NWWD	96	
19	Kone NWWD	Koumac NWWK	46	
20	Koumac NWWK	Ouloup NWWV	129	
21	Ouloup NWWV	Mare NWWR	96	
22	Mare NWWR	Canala NWWX	115	
23	Canala NWWX	Ile des Pins NWWE	104	
24	Ile des Pins NWWE	Lifou NWWL	109	
25	Lifou NWWL	Nouméa NWWW	94	
26	*Nouméa NWWW*	*Tahiti NTAA*	*2 500*	*Étape IFR facultative*
27	*Tahiti NTAA*	*Hiva Oa NTMN*	*774*	*Étape IFR facultative*
28	Hiva Oa NTMN	Nuku Hiva NTMD	148	Touché NTMU et survol NTMP
29	Maupiti NTTP	Moorea NTTM	163	Touchés Bora NTTB Raiatea NTTR Huahine NTTH
30	Moorea NTTM	Tahiti NTAA	106	Via TAF et tour de l'île sens horaire

AIR TAHITI VIRTUAL

VFR EUROPE

Longez les côtes du Vieux Continent entre le Nord de la Norvège et la Grèce en passant par Gibraltar.

Infos :

- Régime de vol : VFR
- Avion : light
- 36 étapes, 5 878 milles

Étape	Départ	Arrivée	Distance
1	Banak ENNA	Evenes ENEV	200
2	Evenes ENEV	Bronnoy ENBN	210
3	Bronnoy ENBN	Kvernberget ENKB	181
4	Kvernberget ENKB	Sumburgh EGPB	325
5	Sumburgh EGPB	Barra EGPR	257
6	Barra EGPR	Eglinton EGAE	120
7	Eglinton EGAE	Galway EICM	122
8	Galway EICM	Haverfordwest EGFE	170
9	Haverfordwest EGFE	Culdrose EGDR	105
10	Culdrose EGDR	Morlaix LFRU	105
11	Morlaix LFRU	Yeu LFEY	127
12	Yeu LFEY	La Rochelle LFBH	59
13	La Rochelle LFBH	Mimizan LFCZ	122
14	Mimizan LFCZ	Santander LEXJ	123
15	Santander LEXJ	La Corogne LECO	199
16	La Corogne LECO	Porto LPPR	125
17	Porto LPPR	Alversa LPAR	142
18	Alversa LPAR	Portimao LPPM	106
19	Portimao LPPM	Gibraltar LXGB	167
20	Gibraltar LXGB	Alicante LEAL	262
21	Alicante LEAL	San Luis LESL	244
22	San Luis LESL	Béziers LFMU	212
23	Béziers LFMU	Le Cannet LFMC	132
24	Le Cannet LFMC	Calvi LFKC	118
25	Calvi LFKC	Figari LFKF	63
26	Figari LFKF	Bastia LFKB	65
27	Bastia LFKB	Padova LIPU	199
28	Padova LIPU	Grobnick LDRG	112
29	Grobnick LDRG	Brac Island LDSB	157
30	Brac Island LDSB	Tivat LYTV	104
31	Tivat LYTV	Galatina LIBN	133
32	Galatina LIBN	Salerno LIRI	149
33	Salerno LIRI	Trapani LICT	198
34	Trapani LICT	Kefallinia LGKF	379
35	Kefallinia LGKF	Santorin LGSR	259
36	Santorin LGSR	Rhodes LGRD	127

AIR TAHITI VIRTUAL

VFR OCEANIE

Volez dans l'hémisphère sud entre la Nouvelle Zélande et l'Australie, et profitez-en pour découvrir les cultures vinicoles de cette région, dont les productions sont mondialement connues.

Infos :

- Régime de vol : VFR
- Avion : light pour étapes VFR, au choix pour étape 9 IFR facultative
- 35 étapes, 6 031 milles

Étape	Départ	Arrivée	Distance	Obs
1	Kaitaia NZKT	Great Barrier NZGB	128	
2	Great Barrier NZGB	Whakatane NZWK	122	
3	Whakatane NZWK	Taupo NZAP	63	
4	Taupo NZAP	Paraparaumu NZPP	139	
5	Paraparaumu NZPP	Nelson Lake NZLE	113	
6	Nelson Lake NZLE	Ashburton NZAS	135	
7	Ashburton NZAS	Taieri NZTI	132	
8	Taieri NZTI	Queenstown NZQN	85	
9	*Queenstown NZQN*	*Hobart YMHB*	*924*	*Étape IFR facultative*
10	Hobart YMHB	Flinders Island YFLI	166	
11	Flinders Island YFLI	Point Cook YMPC	199	
12	Point Cook YMPC	Swan Hill YSWH	164	
13	Swan Hill YSWH	Waikerie YWKJ	187	YWKJ = YWKI sous XP/MSFS
14	Waikerie YWKJ	Minnipa YMPA	257	YWKJ = YWKI sous XP/MSFS
15	Minnipa YMPA	Coober Pedy YCBP	229	
16	Coober Pedy YCBP	Ayers Rock YAYE	306	
17	Ayers Rock YAYE	Alice Spring YBAS	180	
18	Alice Spring YBAS	Jervois YJVS	133	
19	Jervois YJVS	Mount Isa YBMA	231	
20	Mount Isa YBMA	Richmond YRMD	204	
21	Richmond YRMD	Charters Towers YCHT	182	
22	Charters Towers YCHT	Dunk Island YDKI	126	
23	Dunk Island YDKI	Chillagoe YCGO	104	
24	Chillagoe YCGO	Lizard Island YLZI	157	
25	Lizard Island YLZI	Lockhart River YLHR	169	
26	Lockhart River YLHR	Horn Island YHID	145	
27	Horn Island YHID	Kawito AYKW	160	AYKW = KWO sous XP
28	Kawito AYKW	Kiunga AYKI	144	
29	Kiunga AYKI	Wapenamanda AYWD	159	
30	Wapenamanda AYWD	Madang AYMD	116	
31	Madang AYMD	Kerema AYKM	165	
32	Kerema AYKM	Girua AYGR	159	
33	Girua AYGR	Port Moresby AYPY	75	
34	Port Moresby AYPY	Woitape WTP	54	
35	Woitape WTP	Tapini TAP	19	TAP = AYTI sous XP/MFSF

AIR TAHITI VIRTUAL

TOUR PF HELICO

Voler au-dessus des joyaux dispersés de la Polynésie, c'est une danse avec la nature qui se pare de mille couleurs. Être pilote d'hélicoptère dans ce paradis insulaire, c'est bien plus qu'un métier, c'est une passion enracinée dans la beauté pure.

Chaque lever de soleil est une toile nouvelle peinte par les rayons dorés qui embrassent les montagnes, les lagons cristallins et les îles éparpillées comme des trésors dans l'océan infini. Les reflets chatoyants dansent sur les vagues, les palmiers se balancent doucement au rythme de la brise, et dans ce spectacle, l'hélicoptère est notre pinceau, nous permettant de peindre chaque instant avec une vue imprenable.

ETAPE	DEPART	ARRIVEE	DISTANCE (NM)	OBSERVATIONS / LIENS
1	Tahiti NTAA	Tahiti NTAA	40	Go !
2	Tahiti NTAA	Moorea NTTM	60	Vers l'île sœur
3	Moorea NTTM	Moorea NTTM	30	Autour de l'île sœur
4	Moorea NTTM	Moorea NTTM	104	L'île interdite !
5	Moorea NTTM	Huahine NTTH	87	Vers Matairea
6	Huahine NTTH	Huahine NTTH	30	Autour de Huahine
7	Huahine NTTH	Raiatea NTTR	70	Vers Havaï'ī
8	Raiatea NTTR	Bora Bora NTTB	30	La perle du pacifique
9	Bora Bora NTTB	Maupiti NTTP	30	L'authenticité Polynésienne
10	Tahiti NTAA	Nuku Hiva NTMD	759	Etape de liaison facultative
11	Nuku Hiva NTMD	Nuku Hiva NTMD	60	Nuku Hiva
12	Ua Huka NTMU	Ua Huka NTMU	30	Ua Huka
13	Hiva Oa NTMN	Hiva Oa NTMN	140	Hiva Oa

AIR TAHITI VIRTUAL

Etape 1 : NTAA - NTAA

Vous emmenez un groupe de touristes survoler le site de Teahupo'o.
Décollage et transit par les points de report PW SC SB SA ST, puis direction vers le site olympique de Teahupo'o
https://www.paris2024.org/fr/site/tahiti-teahupoo/

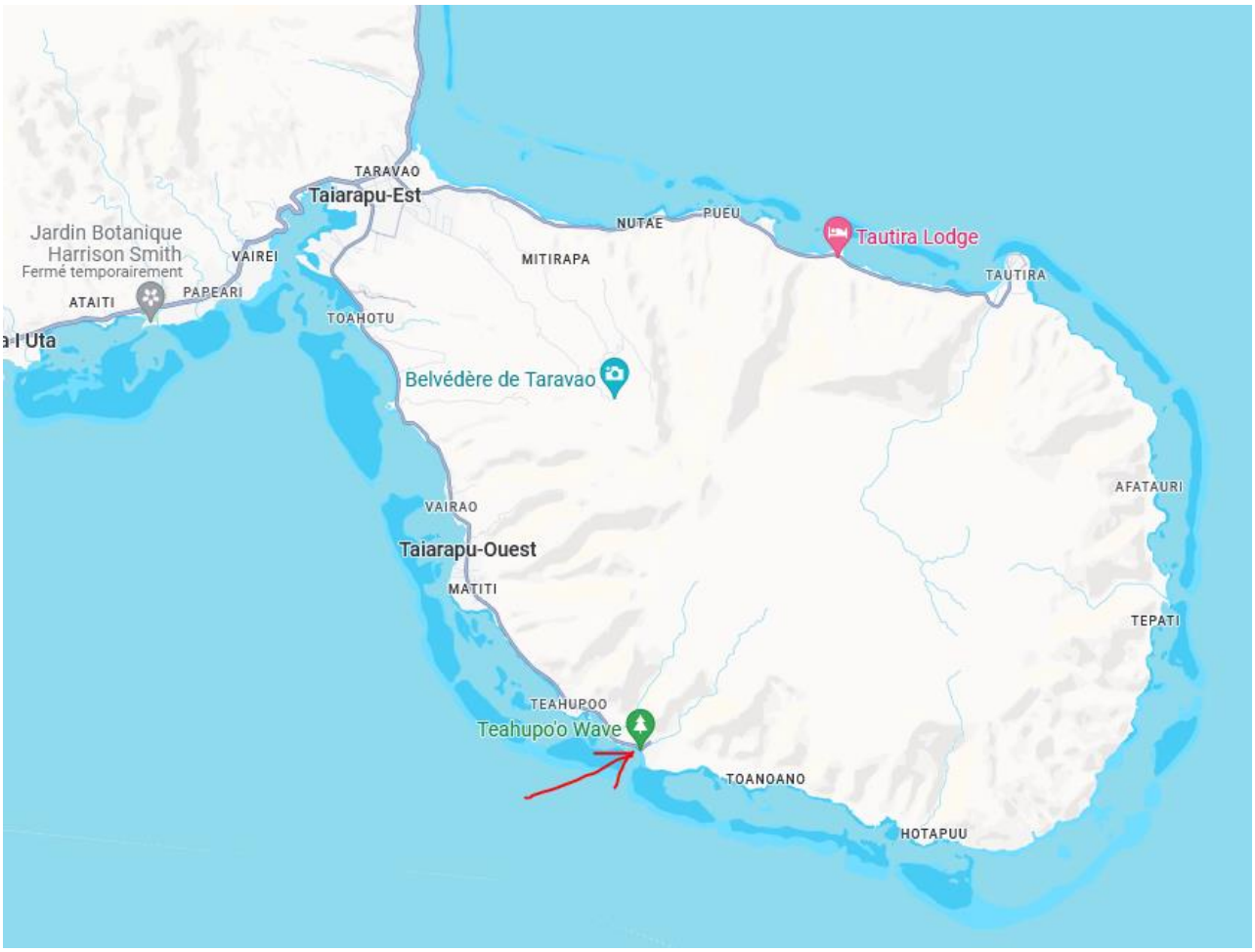

Retour par l'est et survol du point culminant de l'île le Mont Orohena (2241 m) pour un complet à l'aéroport de Faaa.
A n'en pas douter, vos passagers vous laisseront un généreux pourboire tellement ce vol leur aura laissé un souvenir inoubliable !

Retour sommaire tour hélico

Etape 2 : NTAA – NTTM

Pour cette seconde étape, vous aurez pour mission d'emmener un groupe de scientifiques procéder au comptage de baleines à bosse, à l'instar de la dernière mission de ce type qui a eu lieu en 2016
http://www.matatohora.com/?p=2663

Votre plan de vol est matérialisé par la carte ci-dessous. Volez à basse altitude pour que vos passagers puissent compter de manière optimale les cétacés ! Une fois revenu à Faaa pour déposer vos passagers, retournez-vous poser à Moorea pour votre prochaine, mission.

Retour sommaire tour hélico

Etape 3 : NTTM – NTTM

Promenez un groupe de touristes autour de Moorea en n'oubliant pas de leur donner un maximum d'informations sur cette île durant le vol.

Itinéraire du vol :

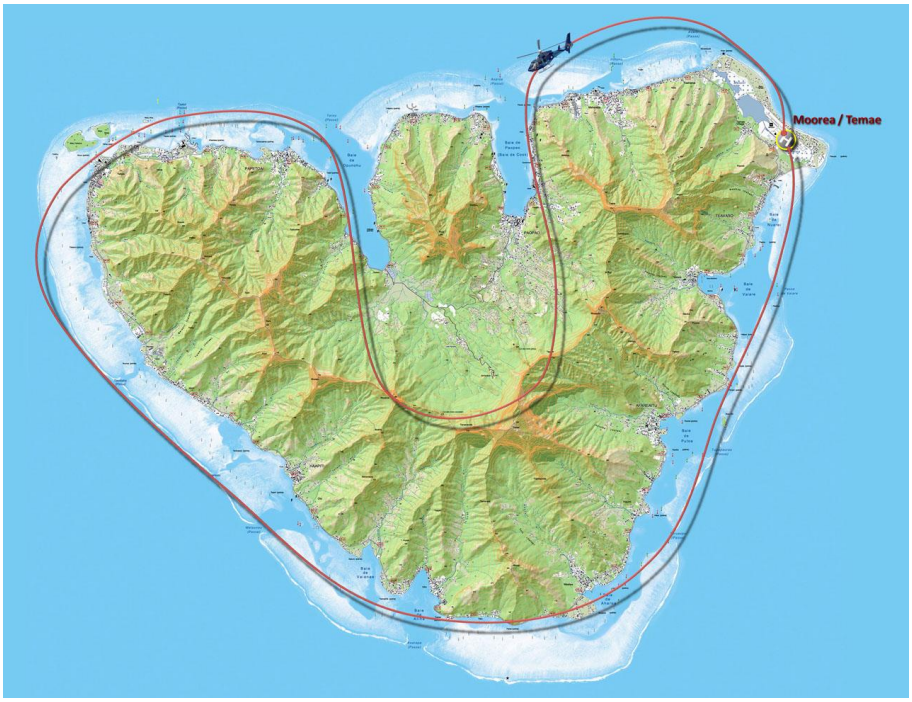

Etape 4 : Survol de Maiao, l'île interdite

Un des articles parus dans « Le P'tit Poly », journal de l'ancienne division PF, écrit par votre serviteur parle de Maiao, l'île interdite aux touristes. Elle se situe à proximité du point IDUTA, bien connu des pilotes de la région ! Lien vers l'article traitant de Maiao

https://drive.google.com/file/d/1rEsLpcIkXvhldFFOXOxGNVJMmXtn2uqa/view?usp=sharing

Rendez-vous à l'aéroport de Moorea où un groupe de touristes souhaite que vous les emmeniez survoler cette île. Après quelques évolutions leur permettant de prendre des photos, vous rentrerez à votre base à Moorea.

Retour sommaire tour hélico

Etape 5 : Liaison NTTM – NTTH

Envolez-vous vers Huahine où vous attend votre prochain groupe de touristes.

Etape 6 : NTTH – NTTH

Emerveillez vos passagers en leur proposant un tour de cette magnifique île, souvent décrite comme la plus authentique de Tahiti, en leur faisant découvrir les différentes passes, baies, motus et sommets qui font tout le charme de ce paradis.

Retour sommaire tour hélico

Etape 7 : NTTH – NTTR

Vos passagers ont été tellement ravis de la promenade autour d'Huahine, qu'ils vous ont retenu cette fois pour effectuer un vol touristique vers Raiatea. Autrefois appelée « Havaī'ī » elle est considérée comme le berceau des dieux et abrite des trésors archéologiques (marae, pétroglyphes …) qui racontent l'histoire d'un peuple et d'une culture unique au monde. Étant la première île de la région à être peuplée, elle abrite le marae le plus spectaculaire du triangle polynésien : le marae Taputapuātea.

Après décollage, direction le sud de Raiatea pour remonter ensuite vers le Nord, survoler les sommets, l'aéroport, faire le tour de Tahaa au Nord et venir vous poser enfin à NTTR.

Retour sommaire tour hélico

Etape 8 : NTTR – NTTB

Cette fois, vous serez chargé de faire découvrir Bora Bora, « la perle du Pacifique » à un groupe de touristes. Après décollage, prenez la direction du sud de l'île (pointe Matira) et survolez tous les hôtels de luxe sur la côte est, survolez ensuite le Mont Otemanu point culminant de l'île pour rejoindre Vaitape et revenir à l'aéroport en longeant la côte ouest.

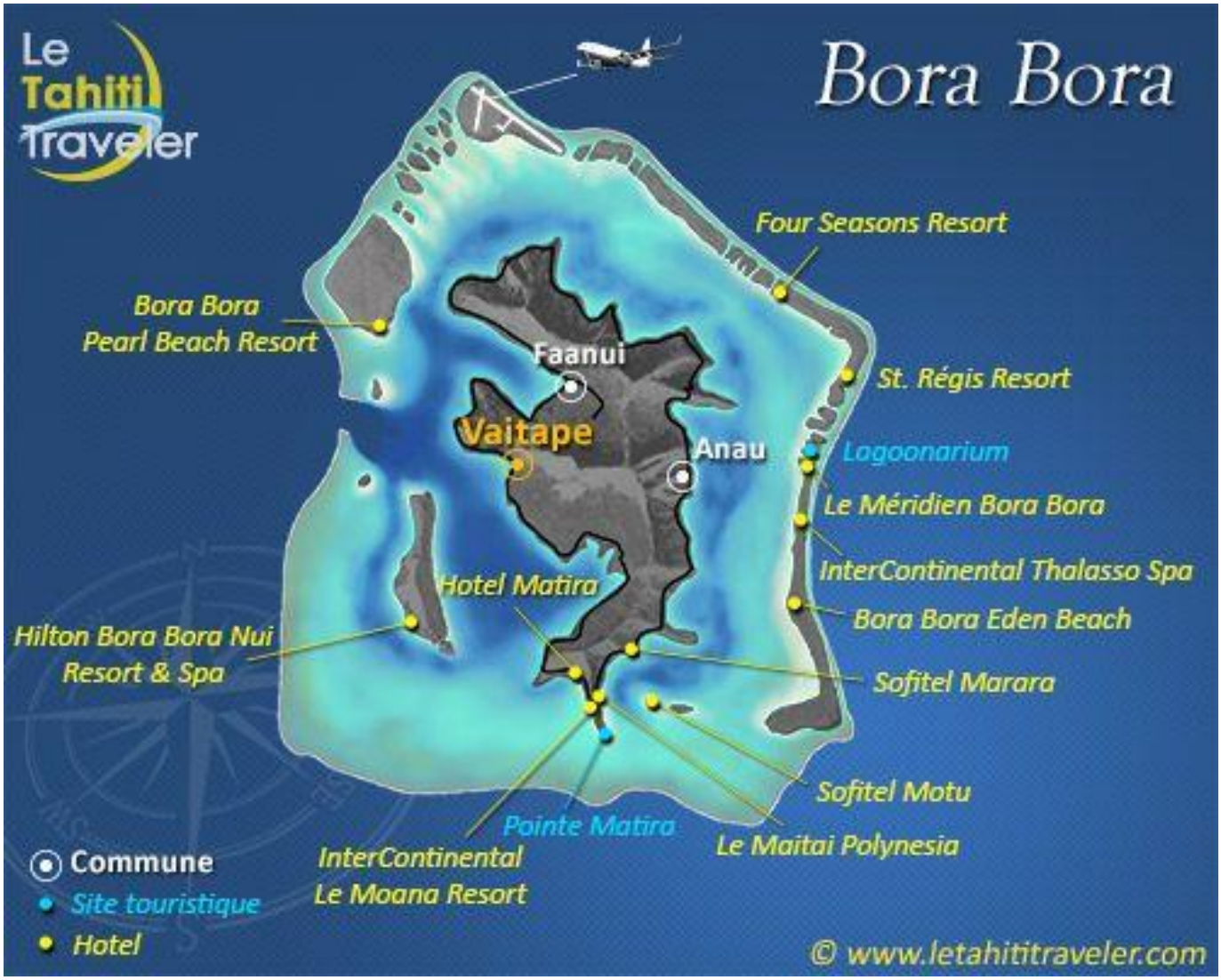

Retour sommaire tour hélico

Etape 9 : NTTB – NTTP

Plus de touristes cette fois, mais une sortie en famille pour profiter de la vue sur Bora Bora et votre prochaine destination ; Maupiti, l'île synonyme de l'authenticité polynésienne.

Décollez de Bora Bora et avant de gagner votre destination, faites un détour par Tupai, l'île en forme de cœur. Une fois que vos passagers auront pris suffisamment de photos, direction Maupiti l'authentique et le survol de son point culminant à 372 m. Une fois posé à l'aéroport, direction la plage où vous dégusterez d'excellents poissons au barbecue. A la fin de la journée, vous laissez vos invités profiter de la douceur de vivre de Maupiti pour reprendre l'ATR qui assure la liaison jusque Tahiti, le week-end touche à sa fin et demain vous vous envolez pour les Marquises.

Etape 10 : NTAA – NTMD

Par souci d'économie pour votre employeur et parce que vous êtes également habilité à piloter ce type d'avion, c'est vous qui prendrez les commandes de l'ATR (*ou équivalent*) qui vous emmènera aux Marquises.

Etape 11 : NTMD

AIR TAHITI VIRTUAL

Un groupe de randonneurs vous attend pour un survol complet des principales îles des Marquises. Décollez de l'aéroport et faites-leur découvrir les paysages spectaculaires de cette île (cascade de Vaipo de Hakaui, les crêtes basaltiques, les canyons profonds, le mont Muake, les différents caps et baies…).

NUKU HIVA

Îles Marquises | *Marquesas Islands*

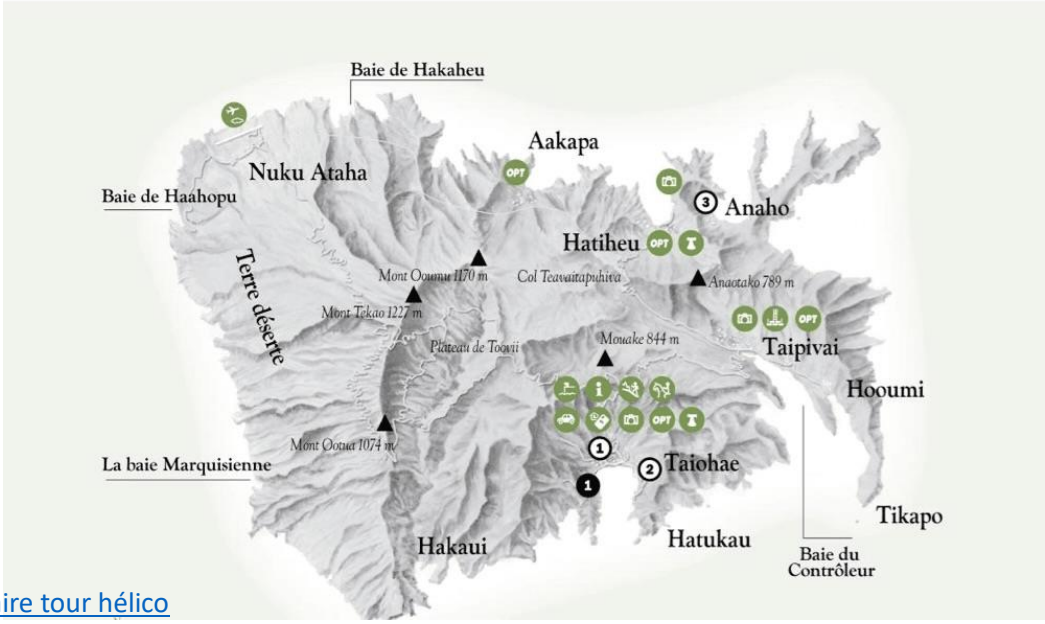

Retour sommaire tour hélico

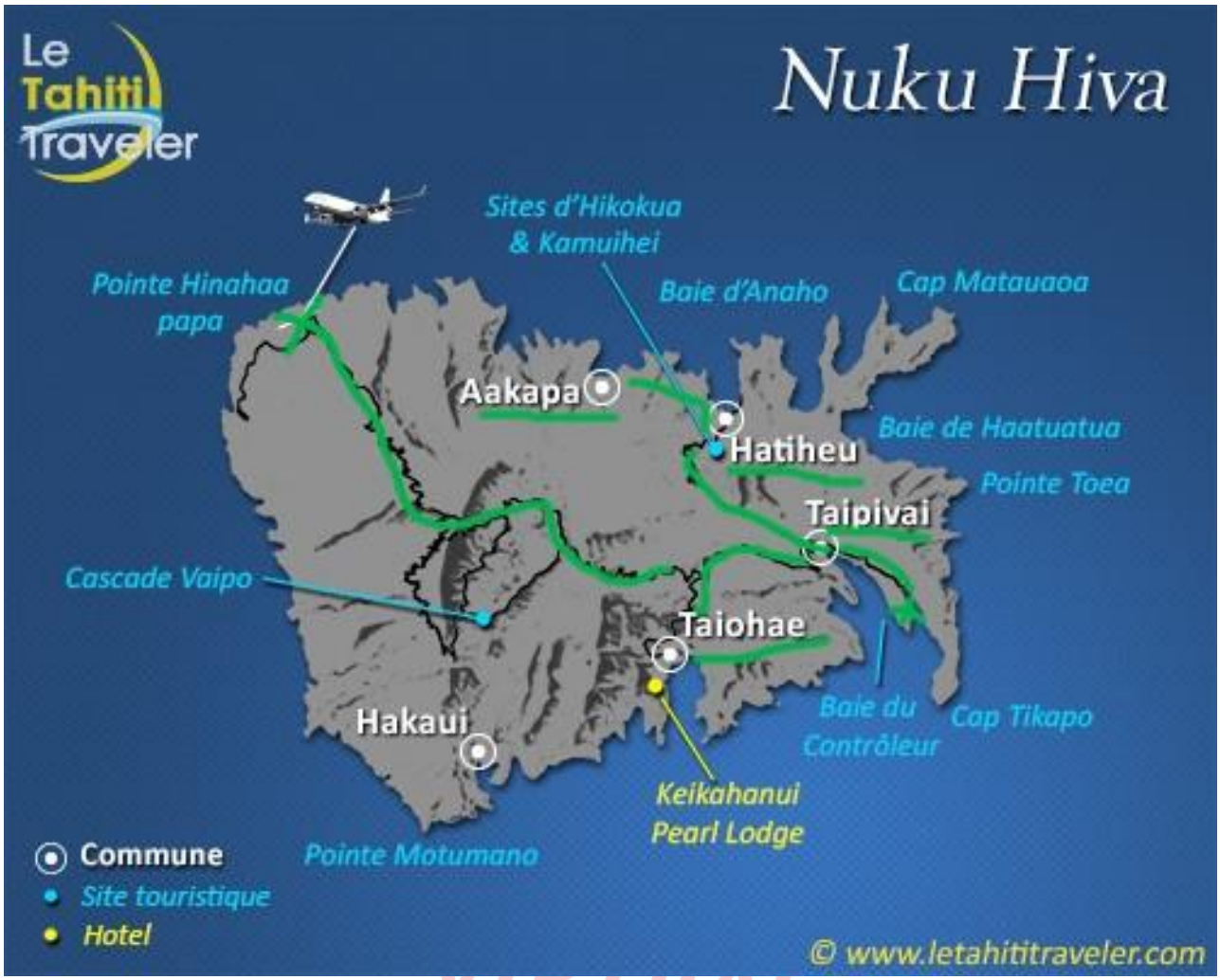

Retour sommaire tour hélico

Etape 12 : NTMU

Vous voilà arrivé avec votre groupe de randonneurs à Ua Huka via le vol Air Tahiti 892 de 10h10. Vous vous rendez immédiatement à l'hélicoptère pour les emmener cette fois découvrir Ua Huka, surnommée l'île aux chevaux. Faites leur découvrir les différentes facettes de cette petite île de 14 km de long sur 10 km de large environ.

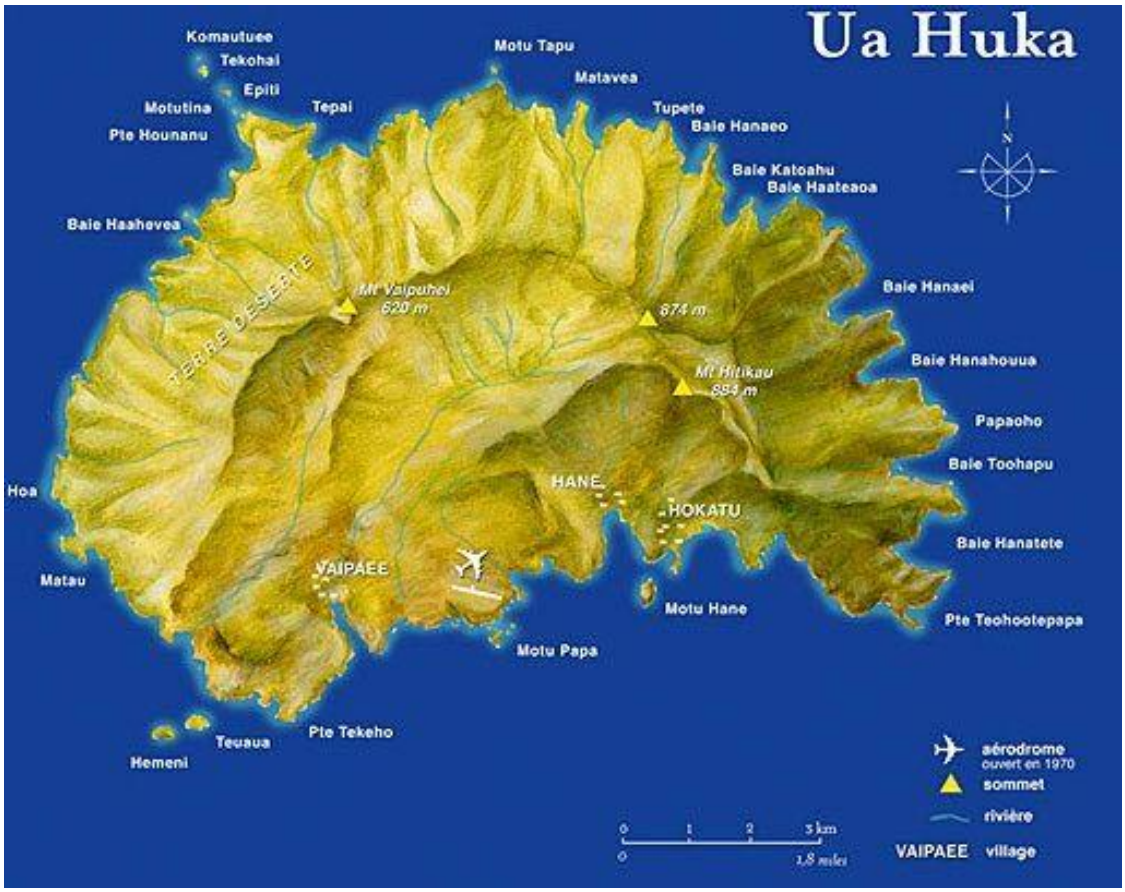

Retour sommaire tour hélico

Etape 13 : NTMN

Ce sera le point d'orgue de ces 3 jours passés avec le groupe de randonneurs que vous accompagnez. L'hélicoptère vous attend pour le survol de cette île mythique, la 3ème plus grande île de la Polynésie française, juste après Tahiti et Nuku Hiva. C'est ici que reposent Paul Gauguin et Jacques Brel. Après décollage faites le tour de l'île dans le sens horaire en survolant les différents sommets de l'île.

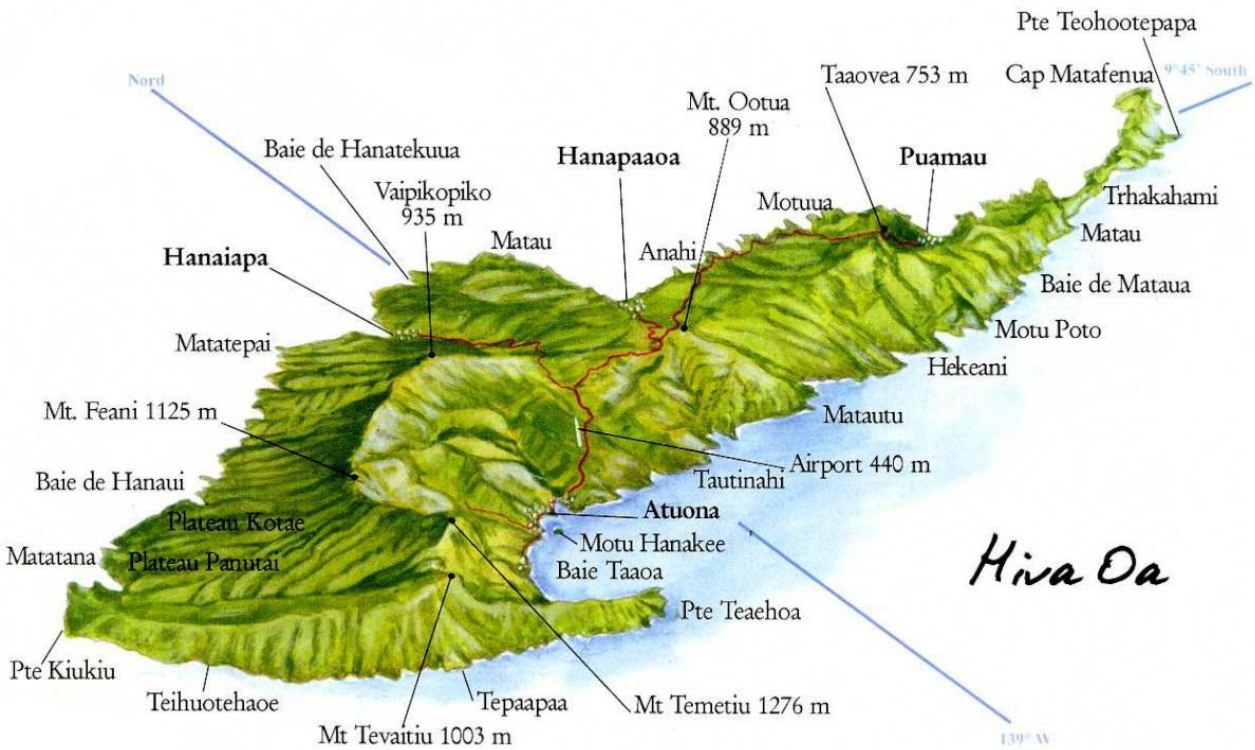

Retour sommaire tour hélico

Après avoir fait le tour de l'île prenez la direction du sud pour survoler les îles de Tahuata, Fatu Hiva aux allures de cathédrale avec plus de 1000m de dénivelés et enfin Moho Tani île inhabitée de 15 km² avant de vous poser à NTMN pour un repos bien mérité. C'est la fin d'une belle aventure et vous laisserez des souvenirs inoubliables à vos compagnons de voyage.

Retour sommaire tour hélico